

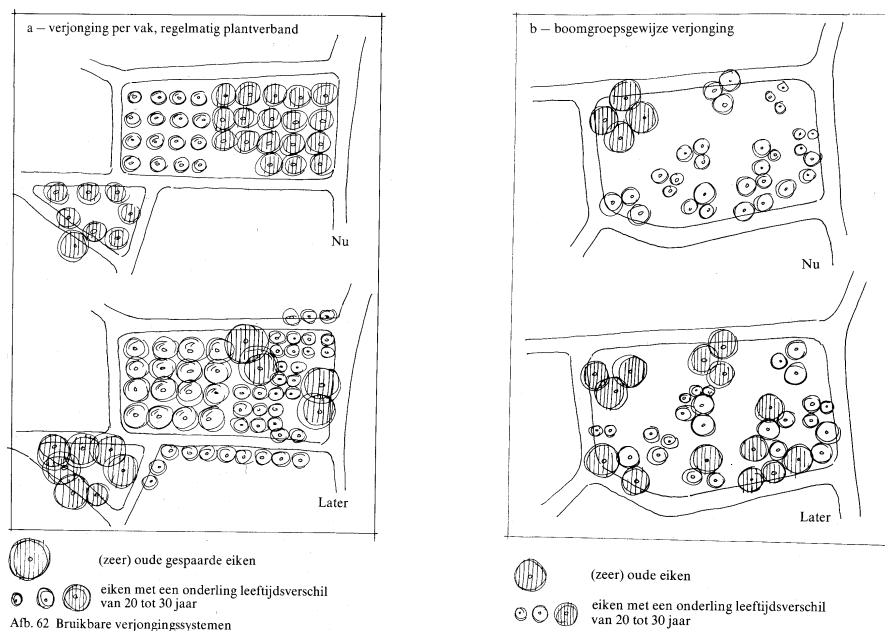
Deel 4: Actieplan

8 Acties

Dit deel van de Groenvisie bevat de acties die nodig zijn om van de huidige situatie te komen tot de gewenste situatie (Groenvisie / Groenkwaliteit). Dit actieplan is onderverdeeld in twee hoofdstukken. Hoofdstuk 8 bevat acties onderverdeeld naar een aantal onderwerpen, hoofdstuk 9 bevat een samenvatting van de acties onderverdeeld naar beleid (lange termijn) en acties (korte termijn).

8.1 Bomen

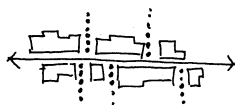
De gemeente Noordenveld is in bezit van een groot aantal bomen. Een groot gedeelte van deze bomen binnen de kernen staat op brinken en in lanen. Veel van deze brinken en lanen bevatten bomen van grote waarde en zijn beeldbepalend. Een onderdeel van het boomonderhoud is het vervangen van bomen. Voor dit lastige onderdeel is een beslismodel ontwikkeld dat de leidraad vormt voor het vervangen van bomen. Voor bomen niet in eigendom kan het model gebruikt worden bij het wel of niet verlenen van een kapvergunning van bomen op brinken. Door het beslismodel is ook een duidelijke argumentatie aanwezig. Om een goed inzicht te krijgen in de staat van de bomen op brinken en in lanen is een bomen inventarisatie nodig.



Beleid

- Beslismodel vervanging bomen op brinken en in lanen.

8.2 Dorpsranden



Voor de dorpsranden is de visie om zoveel mogelijk de relatie te leggen met het buitengebied. Deze relatie wordt onder meer gelegd door de beplanting af te stemmen op de beplanting van het aangrenzende landschap. De beplanting in de dorpsranden die niet voldoet aan de gewenste situatie, vervangen door landschappelijke en gebiedseigen beplanting. De relatie met het buitengebied wordt nog verder versterkt door het maken van zichtlijnen (doorkijkjes) naar het buitengebied. Het aanpassen van de dorpsranden geeft als resultaat een geleidelijke overgang van dorp naar landschap waardoor eenheid en samenhang ontstaat.

Voor het vervangen van beplanting in dorpsranden zijn een aantal opties mogelijk. De beplanting vervangen als de huidige beplanting 'op' is, of dorpsranden in een keer vervangen door gewenste beplantingssoorten

Beleid

- Niet landschappelijke beplantingssoorten vervangen door landschappelijke en gebiedseigen beplanting en zichtlijnen realiseren naar het buitengebied.

Actie

- Dorpsrand van de wijk 'De Es' in Peize aanpassen om de verbinding met het buitengebied te leggen.

8.3 Ecologisch beheer



De visie voor ecologisch beheer staat voor het toepassen van ecologisch groen waar het de ruimte en mogelijkheden heeft om zich te ontwikkelen. Bij het ontwerp van nieuwe woonwijken moeten de landschappelijke structuren gebruikt worden als onderlegger. Ook het reserveren van ruimte voor het ontwikkelen van ecologische zones draagt bij aan het verhogen van de natuurwaarde. Daarnaast is het behouden van houtwallen een onderdeel van de verhoging van de natuurwaarde in woonwijken. Om deze houtwallen te behouden is het van belang dat deze toegankelijk zijn voor onderhoudswerkzaamheden. De toegankelijkheid van houtwallen wordt gewaarborgd door bijvoorbeeld een fiets- of voetpad langs de houtwal te leggen. Het resultaat van het ecologische beheer is dat er meer samenhang en overeenkomst met het omliggende landschap.

Beleid

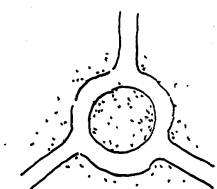
- Ecologische waarden behouden en waar mogelijk uitbreiden.
- In nieuwe woonwijken ruimte reserveren voor (bestaande) ecologische waarden.

Actie

- Bepalen gewenste natuurdoeltypen ('streefbeelden') voor de gemeente Noordenveld.
- Bepalen vorm en omvang van het natuurlijk netwerk in de gemeente, met aansluiting op de regio.
- Bepalen van de gewenste inrichtingsmaatregelen.
- Bepalen van de gewenste zonering in (alle) groen in Noordenveld, variërend van intensief onderhouden cultureel groen, via extensief onderhouden groen naar ecologisch beheerd groen (bepalen van de indeling in beheer(sub)categorieën).

- Bepalen van de maatregelenpakketten per streefbeeld (per beheercategorie). Hierbij wordt onderscheid gemaakt naar overgangsbeheer en in stand houdingsbeheer. Met overgangsbeheer wordt vanuit de huidige (optimaal ingerichte) situatie het streefbeeld bereikt. Met het in stand houdingsbeheer wordt het eenmaal bereikte streefbeeld in stand gehouden.

8.4 Rotondes



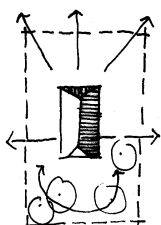
Voor rotondes is de visie uiteengezet om deze 'plekken' in te passen in de omgeving. Veelal zijn rotondes nu op zich staande elementen. Om dit te veranderen is een strategie op gezet om de plek van de rotonde in te passen in de omgeving. Deze strategie is een richtlijn voor nieuw aan te leggen rotondes of rotondes die opnieuw worden ingericht. Een probleem van rotondes is dat een groot aantal niet in eigendom van de gemeente zijn en daarom is er geen invloed op de inrichting uit te oefenen. Wel zou een optie zijn om de richtlijnen aan te dragen als een rotonde wordt aangelegd.

Beleid

- Richtlijnen voor nieuwe rotondes of bij aanpassing of omvorming.

| Plek van de Rotonde | Uitstraling |
|---|--|
| Oude dorpskern | Referend aan oude dorp door gebruik van 'oude' materialen of bomen in gras (landschappelijke beplanting). |
| Net buiten de kern (eerste schil, na-oorlogs) | Cultureel, aantrekkelijk door gebruik van kleur. |
| Jongere woonwijken | Natuurlijk, aantrekkelijk door gras met ingezaaide bloemen. |
| Buitengebied 'besloten' | Afspiegeling van de omgeving, door eenvoud in beplanting (landschappelijk). Bijvoorbeeld groepje bomen in gras of klimop. |
| Buitengebied 'open' | Afspiegeling van de omgeving, door eenvoud in beplanting (landschappelijk). Nadruk op behouden openheid, bijvoorbeeld door gras. |

8.5 Erfbeplanting



De boerderijen en woningen in kleinere dorpen in de gemeente Noordenveld bezitten voor een deel nog de oorspronkelijke erfbeplantingen. De indeling en het beeld van deze erfbeplantingen zijn karakteristiek voor deze dorpen. Het is van belang om bewoners te stimuleren deze erfbeplantingen te behouden en uit te breiden. Voor het buitengebied geldt dat alleen eigenaren van karakteristieke bebouwingen gestimuleerd moeten worden voor het behouden of realiseren van oorspronkelijke karakteristieke erfbeplantingen.

Om het karakteristieke beeld van de erfbeplanting terug te krijgen zijn een aantal mogelijkheden denkbaar. Zo kan de gemeente een bijdrage leveren in vergoeding bij de aanschaf van beplanting.

Beleid

- Eigenaren van boerderijen en woningen in kleinere dorpen, waarbij de erfbeplanting kan bijdragen aan het karakteristieke beeld van het dorp, stimuleren tot behoud en realisatie van karakteristieke erfbeplanting.

Actie

- Voorstel schrijven voor gemeentelijke ondersteuning erfbeplanting.

8.6 Groenkwaliteit

In deze visie is een zonering van de groenkwaliteit aangegeven voor het openbaar groen van de gemeente Noordenveld. Om inzicht te krijgen of dit gewenste kwaliteitsniveau meer of minder kosten of uren met zich meebrengt is een inventarisatie van de hoeveelheid en de samenstelling van het openbaar groen noodzakelijk. Om dan de kosten en de uren te berekenen is het van belang dat het groenbeheersysteem goed is ingericht. Na deze stappen moeten gecommuniceerd worden welke gebieden op welke manier moeten worden onderhouden. Pas daarna is het mogelijk om de mensen van de buitendienst op de juiste wijze aan het werk te zetten en om de gewenste kwaliteit te realiseren.

Door de inventarisatie is er inzicht in de hoeveelheden en samenstelling van het openbaar groen en kunnen er onderbouwingen en kostenberekeningen gemaakt worden voor het management en de bedrijfsvoering. Op deze manier is het mogelijk om de gewenste kwaliteit te realiseren.

Beleid

- Kwaliteitsschema als leidraad bij het onderhoud en aanleg van het openbaar groen.

Kwaliteitsmatrix

| Gebied | Groenkwaliteit | |
|--------------------|----------------|-------|
| | Hoog | Basis |
| Centrum | X | |
| Woonwijken | | X |
| Kleine dorpen | | X* |
| Dorpsranden | | X* |
| Entrees (accenten) | X | |
| Begraafplaats | X | |
| Bedrijventerrein | | X |

* Groenkwaliteit natuurlijk groen

Actie

- Inventarisatie van het openbaar groen uitvoeren.
- Beheersysteem vullen met inventarisatie gegevens inrichten en instellen.
- Beheerplan opstellen om inzicht in beheerkosten en uren te krijgen.
- Kwaliteitshandboek opstellen om de buitendienst aan te sturen.
- Bedrijfsonderzoek naar inzet van personeel.
- Mogelijkheden onderzoeken voor integrale kwaliteitsafspraken voor de gehele openbare ruimte.

8.7 Centrum Roden

De inrichting van het centrum van Roden is onrustig en de kwaliteit van de beplanting is laag. Voor het centrum is het van belang om een duidelijke en stevige structuur te creëren. Deze structuur kan gerealiseerd worden door een laanbeplanting aan te brengen en door het beeld te vereenvoudigen. Het vereenvoudigen van het beeld kan gerealiseerd worden door het toepassen van eenduidige plantvakken of plantbakken met eenduidige beplantingstypen.

Beleid

- Creëren van meer ruimte en eenvoud in de straatprofielen.
- Creëren van meer ruimte voor landschappelijke boombeplantingen.
- Streven naar grotere eenheden zoals bijvoorbeeld een plein of brink.

Actie

- Gaten in beplanting inboeten om het beeld te verbeteren.
- In het Komplan dient er aandacht te zijn voor de boomstructuur en eenheid in beplanting en de toepassing ervan.

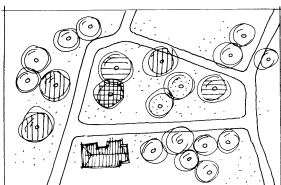
8.8 Bedrijventerreinen

De bedrijventerreinen in de gemeente Noordenveld worden gekenmerkt door een breed straatprofiel. In een aantal bedrijventerreinen zijn bij de aanleg van het terrein de oorspronkelijke houtwallen ingepast. Een aantal nieuwe terreinen bevat weinig openbaar groen waardoor een onrustig beeld ontstaat door de verschillende gebouwen en beplantingen die bij de bedrijven zijn aangeplant. Voor nieuw te realiseren bedrijven terreinen is het van belang om de bestaande landschappelijke structuren te gebruiken als onderlegger en bijvoorbeeld houtwallen in te passen in het ontwerp. Door het aanleggen van een sterke boomstructuur op terreinen waar weinig openbaar groen aanwezig is ontstaat een duidelijk en overzichtelijk beeld.

Beleid

- Behouden en uitbreiden natuurwaarden op bedrijventerreinen.
- Boomstructuur aanbrengen op nieuwe terreinen.
- Landschappelijke structuur als onderlegger gebruiken bij ontwerp nieuwe terreinen.

8.9 Brinken



Bij het onderhoud van brinken vormen de bomen het belangrijkste onderdeel. Hoe om te gaan met het vervangen van bomen is toegelicht in paragraaf bomen. Het gras op de brinken wordt op een aantal verschillende frequenties gemaaid, zoals 1 x per week, 1x per 3 week of 2 x per jaar. Echter worden de brinken geheel met dezelfde frequentie gemaaid. Door verschil in frequentie aan te brengen ontstaat een gevarieerder beeld. Zo kan een gedeelte van een brink waar veel gespeeld wordt frequent gemaaid worden en het overige gedeelte 2 x per jaar.

Acties

- Bepalen welke brinken geschikt zijn voor gefaseerd maai-beheer.

9 Acties op een rij

Dit hoofdstuk geeft een overzicht van de beleidspunten en de acties zoals die zijn genoemd in dit werkdocument.

9.1 Beleid

In deze paragraaf zijn alle beleidslijnen uit het rapport verzameld. Voor deze beleidslijnen geldt dat ze opgepakt worden wanneer dit aan de orde is.

- Beslismodel vervanging bomen op brinken en in lanen.
- Niet landschappelijke beplanting in dorpsranden vervangen door landschappelijke en gebiedseigen beplanting en zichtlijnen naar het buitengebied realiseren
- Ecologische waarden behouden en waarmogelijk uitbreiden.
- Nieuwe woonwijken ruimte reserveren voor (bestaande) ecologische waarden.
- Richtlijnen voor nieuwe rotondes of bij aanpassing of omvorming.
- Eigenaren van boerderijen en woningen in kleinere dorpen, waarbij de erfbeplanting kan bijdragen aan het karakteristieke beeld van het dorp, stimuleren tot behoud en realisatie van karakteristieke erfbeplanting.
- Kwaliteitsschema als leidraad bij het onderhoud en aanleg van het openbaar groen.
- Creëren van meer ruimte en eenvoud in de straatprofielen;
- Creëren van meer ruimte voor landschappelijke boombeplantingen;
- Streven naar grotere eenheden zoals bijvoorbeeld een plein of brink.
- Behouden en uitbreiden natuurwaarden op bedrijventerreinen.
- Boomstructuur aanbrengen op nieuwe terreinen
- Landschappelijke structuur als onderlegger gebruiken bij ontwerp nieuwe terreinen.

9.2 Actie

In onderstaande tabel zijn de acties op genomen zoals ze genoemd zijn in dit werkdocument. Ieder actie is voorzien van een prioriteit een kostenindicatie en een doorlooptijd.

| Prioriteit | Kosten indicatie | Doorloop tijd | Actie |
|------------|------------------|---------------|---|
| ↑ | ↑ | ↑ | Inventarisatie van het openbaar groen uitvoeren. |
| ↑ | ↑ | ↑ | Inventarisatie van bomen in het buitengebied langs openbare wegen, (groepen en lijnen) |
| ↑ | → | → | Gaten in beplanting in het centrum van Roden inboeten om het beeld te verbeteren. |
| ↑ | → | → | Beheersysteem vullen met inventarisatie gegevens inrichten en instellen. |
| ↑ | → | → | Beheerplan opstellen om inzicht in beheerkosten en uren te krijgen. |
| ↑ | ↓ | ↓ | Mogelijkheden onderzoeken voor integrale kwaliteitsafspraken voor de gehele openbare ruimte. |
| ↑ | ↓ | ↓ | Bepalen welke brinken geschikt zijn voor gefaseerd maaibeheer. |
| ↑ | ↓ | ↓ | Voorstel schrijven voor gemeentelijke ondersteuning erfbepanting. |
| → | ↑ | ↑ | Kwaliteitshandboek opstellen om de buitendienst aan te sturen. |
| → | ↑ | ↑ | Bedrijfsonderzoek naar inzet van personeel |
| → | → | → | Bepalen gewenste natuurdoeltypen ('streefbeelden') voor de gemeente Noordenveld |
| → | → | → | Bepalen vorm en omvang van het natuurlijk netwerk in de gemeente, met aansluiting op de regio |
| → | → | → | Bepalen van de gewenste inrichtingsmaatregelen |
| → | → | → | Bepalen van de gewenste zonering in (alle) groen in Noordenveld, variërend van intensief onderhouden cultureel groen, via extensief onderhouden groen naar ecologisch beheerd groen(bepalen van de indeling in beheer(sub)categorieën). |
| → | → | → | Bepalen van de maatregelenpakketten per streefbeeld (per beheercategorie). Hierbij wordt onderscheid gemaakt naar overgangsbeheer en in stand houdingsbeheer. Met overgangsbeheer wordt vanuit de huidige (optimaal ingerichte) situatie het streefbeeld bereikt. Met het in stand houdingsbeheer wordt het eenmaal bereikte streefbeeld in stand gehouden. |
| → | → | → | Dorpsrand 'de Es' in Peize aanpassen om de verbinding met het buitengebied te leggen. |

| symbool | Betekenis Prioriteit / kosten | Betekenis doorlooptijd |
|---------|-------------------------------|------------------------|
| ↑ | Hoog | Lang |
| → | Normaal | Normaal |
| ↓ | Laag | Kort |